

Registro General
De la
Provincia de Córdoba

Inscripción:
Planilla: Folio: 126803 Rep: 0 (Folio Móvil)

Nombre: **NAPAL GABRIEL**

Nro. Solicitud: **201600152066**

DNI: **28067776**

CUIT: **-**

Interes Legítimo: **Tercero interesado de sus bienes y sucesores.**

Nro. Único: **2016126049**

Medida: **PUB 017047 / 2016**

REGISTRO GENERAL
DE LA PROVINCIA
05 ABR 2016
COPIA SIMPLE
SIN VALOR NOTARIAL

Inscripción:

Planilla: Folio: 126803 Rep: 0 (Folio Móvil)

Nombre: **NAPAL GABRIEL**

Nro. Solicitud: **201600152066**

DNI: **28067776**

CUIT: **-**

Interes Legítimo: **Tercero interesado de sus bienes y sucesores.**

Nro. Único: **2016126049**

Medida: **PUB 017047 / 2016**

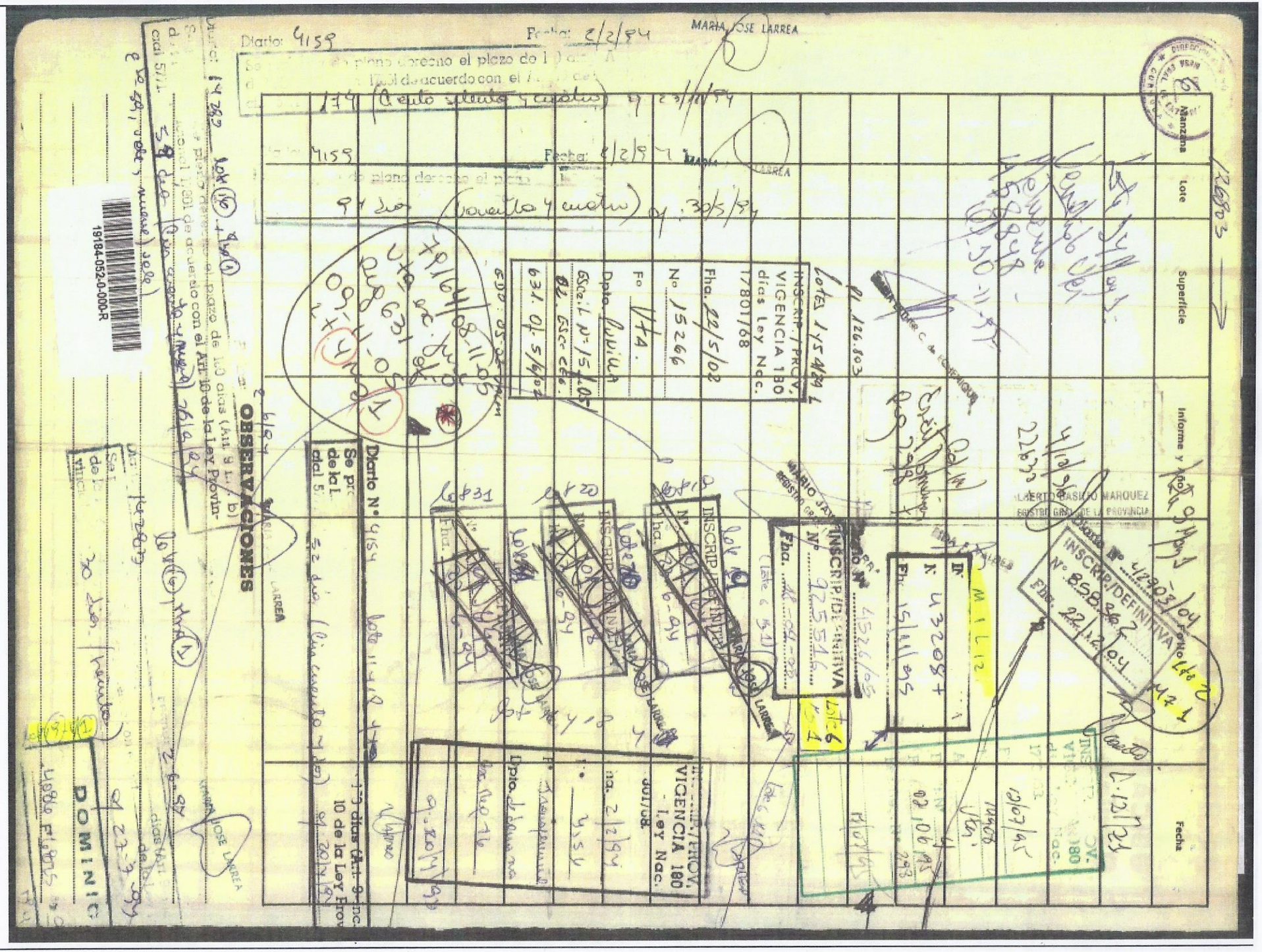

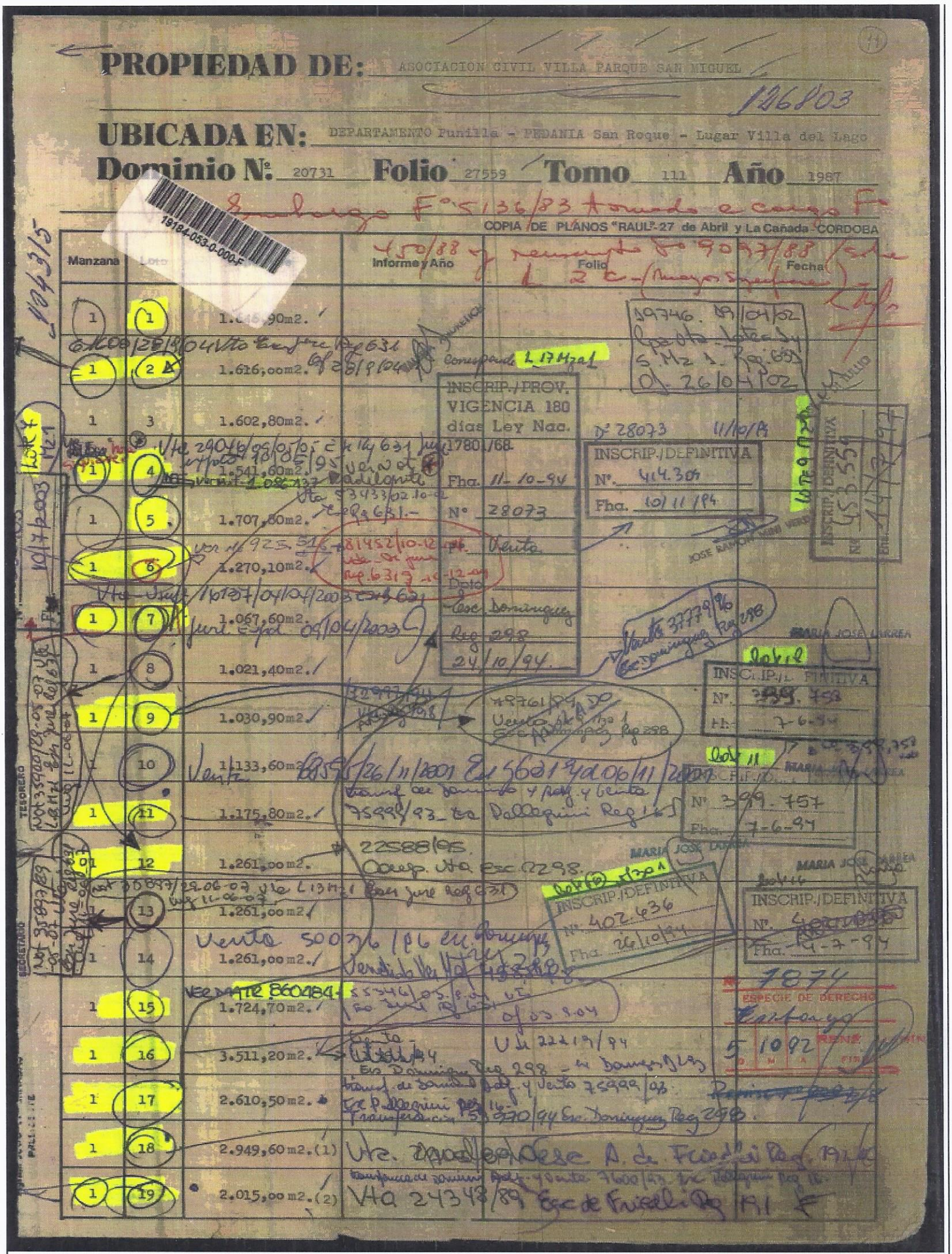

Registro General
De la
Provincia de Córdoba

Inscripción:
Planilla: Folio: 126803 Rep: 0 (Folio Móvil)

Nombre: NAPAL GABRIEL

Nro. Solicitud: 20160152066

DNI: 28067776

CUIT: -

Interes Legítimo: Tercero interesado de sus bienes y sucesores.

Nro. Único: 2016126049

Medida: PUB 017047 / 2016

Diario: 4159 lote 19, 20 y 21 Fecha: 2/2/94

Se prorroga de pleno derecho el plazo de 180 días (Art. 9 Inc. b) de la Ley Nacional 17801 de acuerdo con el Art. 10 de la Ley Provincial 5771.

Manzana	Lote	Superficie	Informe y Año	Folio	Fecha
1	20	1.000,00m2.	Transf. de dominio Adj. y Venta 7600/93 Esc. Pellegrini Reg. 16		
1	21	1.000,00m2.	Vta 24348/89 Esc. Freddi Rep 181		
1	22	1.000,00m2.	59665/94 Transfer. en Dominguez 288		2/2/94 4159
1	23	1.000,00m2.	Venta 64448/96 Esc. Dominguez Reg 288 — Vde [illegible]/89 esc. Parzyzzerski		
1	24	1.000,00m2.	Vde 31400/90 Esc. Aguilar — Vte. 73384/93 Esc. Aguilar Reg. 217		
1	25	1.200,80m2.			
1	26	1.364,20m2.			
1	27	782,50m2.(3)	INSCRIP./DEFINITIVA N° 465540 Fha. 27/01/98		
1	28	847,40m2.(4)	INSCRIP./DEFINITIVA N° 465541 Fha. 27/01/98		
1	29	962,60m2.(5)	Venta 64448/96 Esc. Dominguez Reg 288 — Vde [illegible] esc. Parzyzzerski		
1	30	1.006,50m2.(6)	Transfer 59665/94 a Dom.		
1	31	1.074,70m2.(7)	Transf. de dominio Adj. y Venta 7600/93 Esc. Pellegrini Reg 16		
2	1	398,30m2.			
2	2	742,30m2.			
2	3	700,90m2.			
2	4	737,20m2.	Not. 685920		
2	5	700,50m2.	Not. 685921		
2	6	749,70m2.	Transf. por Not. 985.304 del 21/10/05		

OBSERVACIONES

8 JUL 1988

Diario N° 4593/94

Se prorroga de pleno derecho el plazo de 180 días (Art. 9-Inc. b) de la Ley Nacional 17801 de acuerdo con el Art. 10 de la Ley Provincial 5771. Por term. [illegible] 60 d 25-4-94

TEODORO D. BARCELONA — TESORERO

Ing. HECTOR I. MARTINEZ — SECRETARIO

Agrim. JULIO C. CERNADAS — PRESIDENTE

19184-053-0-000-R

Inscripción:

Planilla: Folio: 126803 Rep: 0 (Folio Móvil)

Nombre: NAPAL GABRIEL

Nro. Solicitud: 20160015206 6

DNI: 28067776

CUIT: -

Interes Legítimo: Tercero interesado de sus bienes y sucesores.

Nro. Único: 2016126049

Medida: PUB 017047 / 2016

Registro General
De la
Provincia de Córdoba

Inscripción:
Planilla: Folio: 126803 Rep: 0 (Folio Móvil)

Nombre: **NAPAL GABRIEL**

Nro. Solicitud: **2016001520 66**

DNI: **28067776**

CUIT: **-**

Interes Legítimo: **Tercero interesado de sus bienes y sucesores.**

Nro. Único: **2016126049**

Medida: **PUB 017047 / 2016**

Lote 8 Mz 2
D° 6818/03
INSCRIP./DEFINITIVA
N°. 651.348
Fha. 23-4-03

19184-053-0-001-R

67502 - 20-11-01
UTA. REG 631
of - 29-11-01
Lote 8 Mza 2

D° 1364/2003
INSCRIP. DEFINITIVA
N° 645 640
Fecha 19-02-2003
L. 12 Mz 2

11916/14-3-03
Vta 2-11 Mz 2
Esc. Reg 631
of 19-3-03

Venta
Lote 12 Mz 2
54622/01/10/2003
Esc Reg 631 Jure
of 08/10/2003

D° 1364/2003
INSCRIP. DEFINITIVA
N° 645 641
Fecha 19-02-2003
L. 13 Mz. 2

Lote 8 Mz 3
INSCRIP./DEFINITIVA
N° 861 332
Fha. 03/02/05

BENETTI
D° 5490/03
INSCRIP./DEFINITIVA
MATRICULA
N° 656.056
Fha. 21.05.03

CARLOS LEGUIZAMON
LTE. 11 Mz 3
D° 22848/02
INSCRIP./DEFINITIVA
N°. 638.191
Fha. 22-11-2002

Lote 3 Mz 3
69832 28/10/04
comp Vta Reg 631
of 28/10/04

Venta
Lote 10 Mz 3
77209/23/12/2002
Esc Reg 631 Jure
of 30/12/2002

LUISA
D° 15771/02
INSCRIP./DEFINITIVA
N°. 651794
Fecha 29/04/03
L. 9 Mz 3

LUISA ARGUELLO

M.3 - L.8
INSCRIP./DEFINITIVA
N° 1.144.284
F. 27 JUN. 2007
FERNANDO HEREDIA
FIRMA AUTORIZADA
REGISTRO GRAL. DE LA PROVINCIA

INSCRIP./PROV.
VIGENCIA 180
días Ley Nac.
17801/68
Fha. 27/05/02
N° 15771
Esc. Jure Reg 631
Dpto. Maipú
Lote 9 Mz 3
of 08/10/02

Venta
Lote 11 Mz 3
49237/11/09/2002
Esc Reg 631 Jure
of 14/09/2002

Vta Prov.
81179 18/11/05
Cpre Vta Esc Jure
Reg 631 of 17/11/05
Lote 8 Mz 3

LTE 10 MzA 3
INSCRIP./PROV.
VIGENCIA 180
días Ley Nac.
17801/68
Fha. 10.02.03
N° 5490
Esc. 334. Esc Jure
Reg 631 C/Vta
Prorr. por 19 d. of 19/03/03.

LUISA ARGUELLO

Diario N° 15771/02
Se prorroga de [illegible]
de la Ley [illegible]
cial 5771. [illegible] 110 días s/art 10

Inscripción:

Planilla: Folio: 1268803 Rep: 0 (Folio Móvil)

Nombre: NAPAL GABRIEL
Nro. Solicitud: 201600152066
DNI: 28067776
CUIT: -
Interes Legítimo: Tercero interesado de sus bienes y sucesores.
Nro. Único: 2016126049
Medida: PUB 017047 / 2016

19184-054-0-000-F

PROPIEDAD DE: ASOCIACION CIVIL VILLA PARQUE SAN MIGUEL

126804

UBICADA EN: DEPARTAMENTO Punilla - PEDANIA San Roque - Lugar Villa del Lago

Dominio N° 20731 **Folio** 27559 **Tomo** 111 **Año** 1967

COPIA DE PLANOS "RAUL" 27 de Abril y La Cañada - CORDOBA

Manzana	Lote	Superficie	Inscripciones	Folio	Fecha
2	[illegible]	[illegible],00 m2.			
2	8	913,40 m2.			
2	9	1.059,20 m2.			
2	10	970,50 m2.			
2	11	989,20 m2			
2	12	986,00 m2.			
2	13	1.465,80 m2.			
3	1	27.500,00 m2.			
3	2	1.147,40 m2.			
3	3	1.019,40 m2.			
3	4	884,80 m2.			
3	5	795,70 m2			
3	6	765,60 m2.			
3	7	733,80 m2.			
3	8	705,90 m2.			
[illegible]	9	990,10 m2.			
3	10	1.145,60 m2.			
3	11	1.306,00 m2.			
3	12	1.405,90 m2.			

VENTA M.3 L.8 — Esc. 894/20-12-05. R.631. PRORROG. POR 207 DS. MAS 26 POR 8/37 INFO. PLAZO — OF 18 AGO 2006

31-1-06 N° 5284

50: 207 VALE — OF 20 SET 2006

7258/23-02-2010 Vta. Reg. 631. Clas. 1/03/10 M23

INSCRIP./DEFINITIVA N° 1046153 Fha. 20-3-06 — L.6 MZ.3

42682/27-07-01 VTA. Reg. 631. OF. 06-08-01

64079/24-10-2011, Vta. Reg. 631 Clas. 18/11/2011

INSCRIP./PROV. VIGENCIA 180 dias Ley Nac. 17801/68 — Lote 11 Mz 3 — Fha. 29-07-02 — N° 22848

19746. 29/04/02. Cpa. Vta. Lote 11 Mz. 2 Reg. 631. 26/04/02

EMBARGADO F/MB 28221/17.10.12 FOLIO 2297 AÑO 2012 — L.2 Mz.3

Vta 66841/04-12-02 Esc. Reg 631 09.12.02

Vta. 73346/93 Esc. de Dominguez Reg. 258

INSCRIP./DEFINITIVA N° 415.325 Lote 1 Mza. 3 Fha. 25-11-94

INSCRIP./PROV. VIGENCIA 180 días Ley Nac. 17801/68 Fha. 26-1-94 N° 3618

INSCRIP./DEFINITIVA N° 1046154 Fha. 20-3-06 — Mz 3 L 3

INSCRIP./DEFINITIVA N° 679.878 Fha. 11/12/2003 — Lote 12 Mz 3 — 44716/03

Venta 1894/08/04/2001 Reg 631 10/04/2001

66240 22/09/05 Cpa vta Esc Reg 631 — Grava lote 6 y 7

Diario: 3618 Fecha: 26-1-94

Se prorroga ... 180 días (Art. 9-inc. b) de la Ley ... Art. 10 de la Ley Provincial 5771 — por 61 días (sesenta y uno) 26-4-94

D° 3618 Fecha 26-1-94

Se prorroga de pleno derecho el plazo de 180 días (Art. 9 inc. b) de la Ley Nacional 17801 de acuerdo con el Art. 10 de la Ley Provincial 5771 - 180 días) por 130 días (ciento treinta)

19746. 29/04/02. Cpa. Vta. Lotes 11 y 11 Mz 3. Reg. 631. 26/04/02

Diario N° 22848/02 L 11 Mz 3

Se prorroga de pleno derecho el plazo de 180 días (Art. 9-inc. b) de la Ley Nacional 17801 de acuerdo con el Art. 10 de la Ley Provincial 5771. Por término de ...

Registro General De la Provincia de Córdoba

Inscripción:
Planilla: Folio: 126803 Rep: 0 (Folio Móvil)

Nombre: **NAPAL GABRIEL**
Nro. Solicitud: **20160015266**
DNI: **28067776**
CUIT: **-**
Interes Legítimo: **Tercero interesado de sus bienes y sucesores.**
Nro. Único: **2016126049**
Medida: **PUB 017047 / 2016**

Manzana	Lote	Superficie	Informe y Año	Folio	Fecha
3	13	1.528,20m2.	76543/23-11-04 - VTA. Esc. Jure Reg. 631 OF. 29/11/04 - Lt 13 Mza 3.	Nº 924.681 29-03-05	INSCRIP. DEFINITIVA Nº 656.069 Fha. 20.05.03
3	14	1.563,50m2.	17769 . 24/02/03 . Cpa Vta. Reg. 631 Jue. Of. 11/03/03.-		Diario Nº 12790/03
3	15	1.562,00m2.	Vta 47904/28/08/2000 Reg 162		INSCRIP. DEFINITIVA Nº 573.183 Fha. 20/10/00 L: 15 M3 3.
4	1	931,20m2.	Venta 50337/06/09/2000		
4	2	1.737,40m2.			
4	3	1.041,40m2.	53295/20-09-2000 - VENTA Esc. Reg. 162 Of. 20/09/2000.		
4	4	1.083,70m2.	73320/10-11-04 VENTA Lote 4 - Mz 4 Esc. Jure Reg. 631	Lot 3 y 4 D: 29753/2000 Nº 575228 16/11/2000	INSCRIP. DEFINITIVA Nº 575219 Fha. 16/11/2000
4	5	942,40m2.	Nº 86267 25-02-05		
4	6	907,00m2.	59685 . 30/07/02	INSCRIP. DEFINITIVA Nº 652.946 Fha. 03-10-2002	Lote 2 y 4 D: 29754/2000
4	7	1.978,50m2.	Vta. lotes 6 y 7 - Mz 4. Reg. 200. Mayano. Of. 30/08/02		INSCRIP. DEFINITIVA Nº 575220 16/11/2000
4	8	2.760,00m2.		INSCRIP. DEFINITIVA Nº 652.947 Fha. 03-10-2002	
4	9	2.645,70m2.			
4	10	1.322,30m2.		LOTE 10 MZA. 4 EMBARGADO EMB 13601/14 FOLIO 198 AÑO 2014	Diario Nº 13.202/05 INSCRIP. DEFINITIVA Nº 1.040.167 Fha. 06-12-2005
4	11	1.302,30m2.			
4	12	1.221,10m2.			
4	13	1.237,80m2.			
4	14	1.157,50m2.			10958/04 INSCRIP./ DEFINITIVA Nº 750.824 Fha. 24 MAY 2004
4	15	1.138,10m2.			

19184-054-0-000-R

OBSERVACIONES

EMBARGADO EMB 13597/14 FOLIO 196 AÑO 2014
Lote 11 Mza. 4

Diario Nº 13.202/05 INSCRIP. DEFINITIVA Nº 1.040.168 Fha. 06-12-2005

TEODORO D. BARCELONA
TESORERO

Ing. HECTOR I. MARTINEZ
SECRETARIO

Agrim. JULIO C. CERNADAS
PRESIDENTE

Inscripción:
Planilla: Folio: 1268803 Rep: 0 (Folio Móvil)

Nombre: NAPAL GABRIEL
Nro. Solicitud: 201600152066
DNI: 28067776
CUIT: -
Interes Legítimo: Tercero interesado de sus bienes y sucesores.
Nro. Único: 2016126049
Medida: PUB 017047 / 2016

Pl. 126803

LORENA G. ORTELLADO
REGISTRO GRAL. DE LA PCIA.

INSCRIP./PROV.
VIGENCIA 180
días Reg. Nac.
17 ... 88.
Fha. 14.04.10.
Nº 11538
Acto VTA
Escrit. 55
Esc. REP 631
I. Prov. 171 ds
Of. 20.10.10

→ Lotes:
4 Mz 3
5 Mz 4

LORENA G. ORTELLADO
REGISTRO GRAL. DE LA PCIA.

D.- 11538/10
INSCRIP./DEFINITIVA
Nº 1330403
Fha. 12.01.11

→ Lote 4
Mz 3

LORENA G. ORTELLADO
REGISTRO GRAL. DE LA PCIA.

D.- 11538/10.
INSCRIP./DEFINITIVA
Nº 1330404
Fha. 12.01.11

→ Lote 5
Mz 4

→ Lote 4 MZA 9
10238/02-03-11
Ude
Os. fue
Rep 631
Cha. 15-03-11
Edo. 10238/02-03-11

19184-054-0-001-F

Registro General
De la
Provincia de Córdoba

Inscripción:
Planilla: Folio: 126803 Rep: 0 (Folio Móvil)

Nombre: **NAPAL GABRIEL**
Nro. Solicitud: **201600152066**
DNI: **28067776**
CUIT: **-**
Interes Legítimo: **Tercero interesado de sus bienes y sucesores.**
Nro. Único: **2016126049**
Medida: **PUB 017047 / 2016**

Inscripción:

Planilla: Folio: 126803 Rep: 0 (Folio Móvil)

Nombre: **NAPAL GABRIEL**

Nro. Solicitud: **201600152066**

DNI: **28067776**

CUIT: **-**

Interes Legítimo: **Tercero interesado de sus bienes y sucesores.**

Nro. Único: **2016126049**

Medida: **PUB 017047 / 2016**

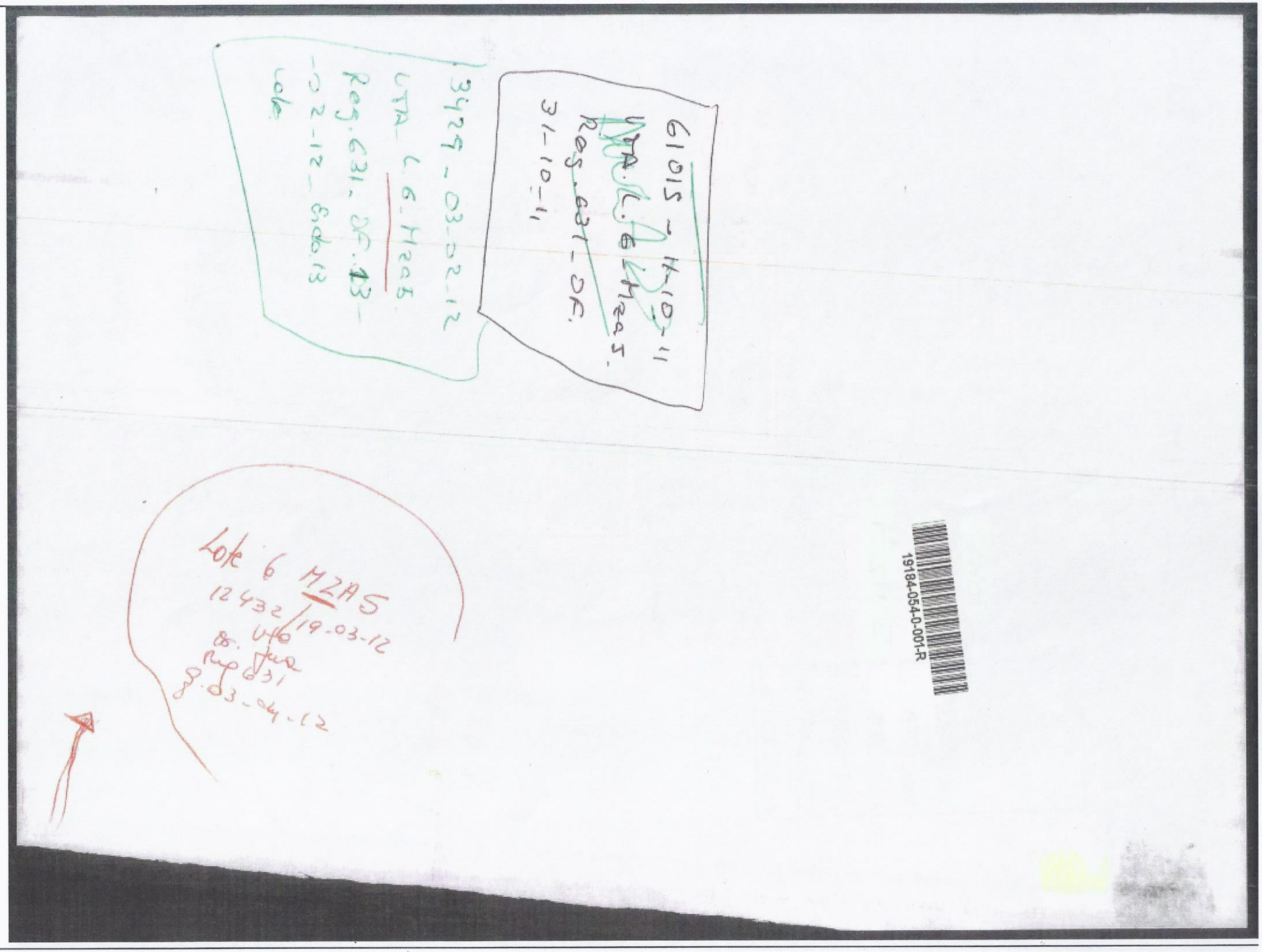

PROPIEDAD DE: ASOCIACION CIVIL VILLA PARQUE SAN MIGUEL

126805

UBICADA EN: DEPARTAMENTO Punilla - PEDANIA San Roque - Lugar Villa del Lago

Dominio N° 22731 **Folio** 27559 **Tomo** 111 **Año** 1987

19184-055-0-000-F

COPIA DE PLANOS "RAUL" 27 de Abril y La Cañada - CORDOBA

Manzana	Lote	Superficie	Informe y Año	Folio	Fecha
4	16	1.440,00m2.	73.742/20-10-05 Venta Lote 6 Mz X 5 Esc. Reg. 631. el. 21-10-05		8689
4	17	1.313,80m2.		EMBARGADO FOLIO 11100 AÑO 95	ESPECIE DE DERECHO Embargo 13695
4	18	1.065,80m2.			INSCRIPCION / RATIFICACION / MODIFICACION
4	19	1.140,80m2.		MARIO ... GORRIA SEC. GRAVAMENES	OFICINA 14/6/95
4	20	1.251,50m2.	Mónica KARLEN Lte 23 Mz 5 Diario N° 18122/04		L. 20-11-...
4	21	1.341,80m2.	INSCRIP. DEFINITIVA N° 835303 Fha. 1/12/04		INSCRIP./PROV. VIGENCIA 180 días Ley Nac. 17801/68
4	22	1.514,30m2.			Fha. 15/02/01
4	23	1.249,30m2.	Mónica KARLEN Lte 24 Mz 5 Diario N° 18122/04		N° 14354
4	24	1.664,70m2.	INSCRIP. DEFINITIVA N° 835304 Fha. 1/12/04		Acto Venta Escrit. 21/02/01
4	25	1.805,70m2.			Esc. ... Reg. 631
4	26	2.187,50m2.			
5	1	7.499,00m2.	Vta. 73346/93 Esc. R. de Domínguez Reg. 298 D. 3618/94		INSCRIP./PROV. VIGENCIA 180 días Ley Nac. 17801/68 Fha. 26-1-94 N° 3618
5	2	1.301,60m2.	INSCRIP. DEFINITIVA N° 415.326 Fha. 25-11-94		
5	3	1.006,00m2.			
5	4	974,40m2.	Venta 9680 del 26-02-01 ... of 06-03-01		Venta Escrit. del 24-12-93 Esc. Domínguez Reg. 298 ... 26-4-94
5	5	1.270,50m2.	Diario: 3618	Fecha: 26-1-94	
5	6	1.184,10m2.	Se prorroga de pleno derecho el plazo de 180 días (Art. 9-inc. b) de la Ley Nacional 17801 de acuerdo con el Art. 1° de la Ley Provincial 5771, por 61 días (sesenta y uno) el 26-4-94		
5	7	1.146,60m2.	3618 Fecha 26-1-94		
5	8	1.172,50m2.	Se prorroga ... de la Ley Nacional 17801 de acuerdo con el Art. 10 de la Ley Provincial 5771 - (15 días) / por 120 días (ciento veinte) el 13-10-94		

Registro General De la Provincia de Córdoba

Inscripción:
Planilla: Folio: 126803 Rep: 0 (Folio Móvil)

Nombre: NAPAL GABRIEL
Nro. Solicitud: 20160015066
DNI: 28067776
CUIT: -
Interes Legítimo: Tercero interesado de sus bienes y sucesores.
Nro. Único: 2016126049
Medida: PUB 017047 / 2016

82399/14/12/04 Vta L. 23 y 24 Mz a.s.
Esc. Jure Reg. 631 Of. 14/12/04

Manzana	Lote	Superficie	Informe y Año	Folio	Fecha
5	9	Transf. Mat. 715.763 981,40m2.	Venta 54622/01/10/2002 Esc. Jure Reg. 631 Expd 08/10/2003		
5	10	965,40m2.	Diario N° 17810/94		
5	11	Vta Lote 11 y 12 2.300,00m2. (8) 62796 Of 2/12/03	Se prorroga de pleno derecho el ... de la Ley Nacional 17801 de acuerdo ... cial 5771. Por término de: 25 días		A 9-Inc. b) Provin-
5	12	Esc 17631 Of 2 2.288,50m2. (9) 16/12/03	Diario N° 17810/94		
5	13	Transferido Mat. 945.926 1.984,60m2.	Se prorroga de pleno derecho el plazo ... de la Ley Nacional 17801 de acuerdo con ... cial 5771. Por término de: 25 días		A 9-Inc. b) Provin-
5	14	1.222,20m2.	Vta 23180/94 Esc. de Domingo y 258		
5	15	1.452,10m2.			
5	16	1.266,50m2.			
5	17	1.199,00m2.			
5	18	1.030,70m2.			
5	19	MAT. 1.255.174 (ver) 25693/18-04-03 Vta Reg. 631 1.125,30m2. Vigo 04-06-08			
5	20	1.041,60m2.			
5	21	1.022,20m2.			
5	22	21564/20/4/04 Vta Esc. Jure Reg. 631 Of 20/4/04 1.034,60m2.			
5	23	21565/20/4/04 Vta Esc. Jure Reg. 631 Of 20/4/04 1.192,30m2.			
5	24	21562/20/4/04 Vta Esc. Jure Reg. 631 Of 20/4/04 1.193,20m2.			
5	25	TRANSF. MATR. 570.970 De 35673/2000 Of 16/1/2001			
5	26	1.274,20m2.			

Lotes 14 y 15 Mz 5

INSCRIP./DEFINITIVA N° 862.321 Fha. 23/02/05 — Lote 11 Mz 5

INSCRIP./DEFINITIVA N° 407.008 Fha. 9-11-94 — Lote 14 Mz 5

INSCRIP./DEFINITIVA N° 407.008 Fha. 9-11-94 — Lote 15 Mz 5

INSCRIP./DEFINITIVA N° 752.375 Fha. 24/6/04 — D° 18123/04 — L. 22 Mz 5

INSCRIP./PROV. VIGENCIA 180 días Ley Nac. 17801/68. Fha. 5-7-94 N° 17810 Esc. N° 30 Escribano: Reg. 298 Dom. Comp. Vta Of. 22/7/94

Diario N° 17810 — Lotes 14 y 15 Mz 5 — A 9-Inc. b) Provin- — 17 (diez y siete) días — Of. 24/08/94

Se prorroga de la Ley Provincial 5771 — Lotes 14 y 15 Mz 5 — Of. 12/09/94

Se prorroga de la Ley Provincial 5771 — D° 1214/04 — Lote 12 Mz 5 — Fha. 23/02/05

19184-055-0-000-R

OJO Ver al dorso Lotes 16-17-18-20 y 21 VER AL DORSO DE Cf: 126808-

OBSERVACIONES

Lotes 16, 17, 18, 20 y 21 Mz 5
64296/03-11-2000 - VENTA
Esc. Jure Reg. 631 - Of. 14/11/2000

Lote 13 Mz 5 48501 4/9/03 Comp. Venta Reg. Of. 15/09/03

TEODORO D. BARCELONA — TESORERO
Ing. HECTOR I. MARTINEZ — SECRETARIO
Agrim. JULIO C. CERNADAS — PRESIDENTE

Inscripción:
Planilla: Folio: 126803 Rep: 0 (Folio Móvil)

Nombre: NAPAL GABRIEL
Nro. Solicitud: 201600152066
DNI: 28067776
CUIT: -
Interes Legítimo: Tercero interesado de sus bienes y sucesores.
Nro. Único: 2016126049
Medida: PUB 017047 / 2016

Registro General
De la
Provincia de Córdoba

Inscripción:
Planilla: Folio: 126803 Rep: 0 (Folio Móvil)

Nombre: NAPAL GABRIEL

Nro. Solicitud: 20160015206 6

DNI: 28067776

CUIT: -

Interes Legítimo: Tercero interesado de sus bienes y sucesores.

Nro. Único: 2016126049

Medida: PUB 017047 / 2016

Inscripción:

Planilla: Folio: 126803 Rep: 0 (Folio Móvil)

Nombre: NAPAL GABRIEL

Nro. Solicitud: 201600152066

DNI: 28067776

CUIT: -

Interes Legítimo: Tercero interesado de sus bienes y sucesores.

Nro. Único: 2016126049

Medida: PUB 017047 / 2016

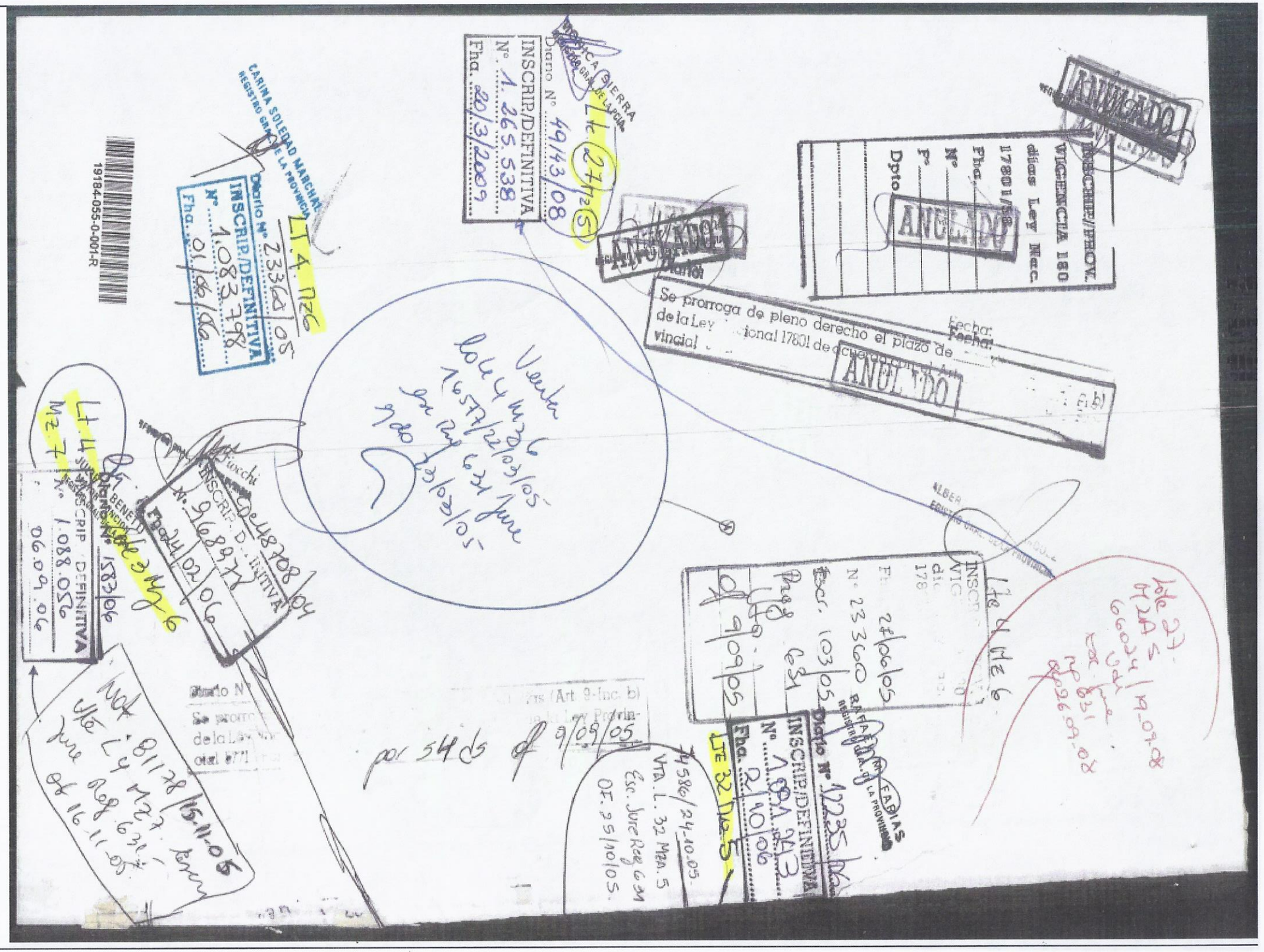

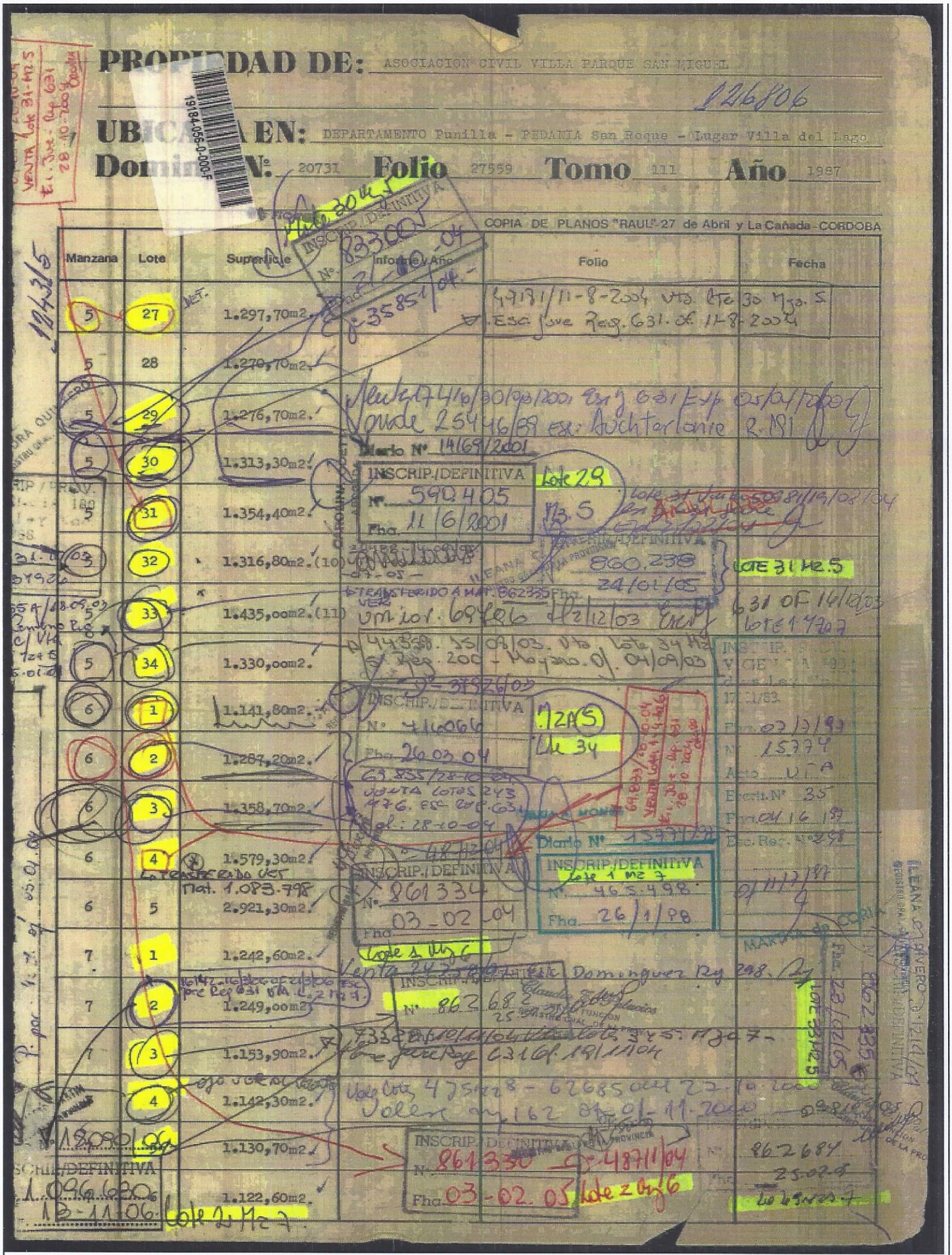

Registro General
De la
Provincia de Córdoba

Inscripción:
Planilla: Folio: 126803 Rep: 0 (Folio Móvil)

Nombre: NAPAL GABRIEL
Nro. Solicitud: 201600152066
DNI: 28067776
CUIT: -
Interes Legítimo: Tercero interesado de sus bienes y sucesores.
Nro. Único: 2016126049
Medida: PUB 017047 / 2016

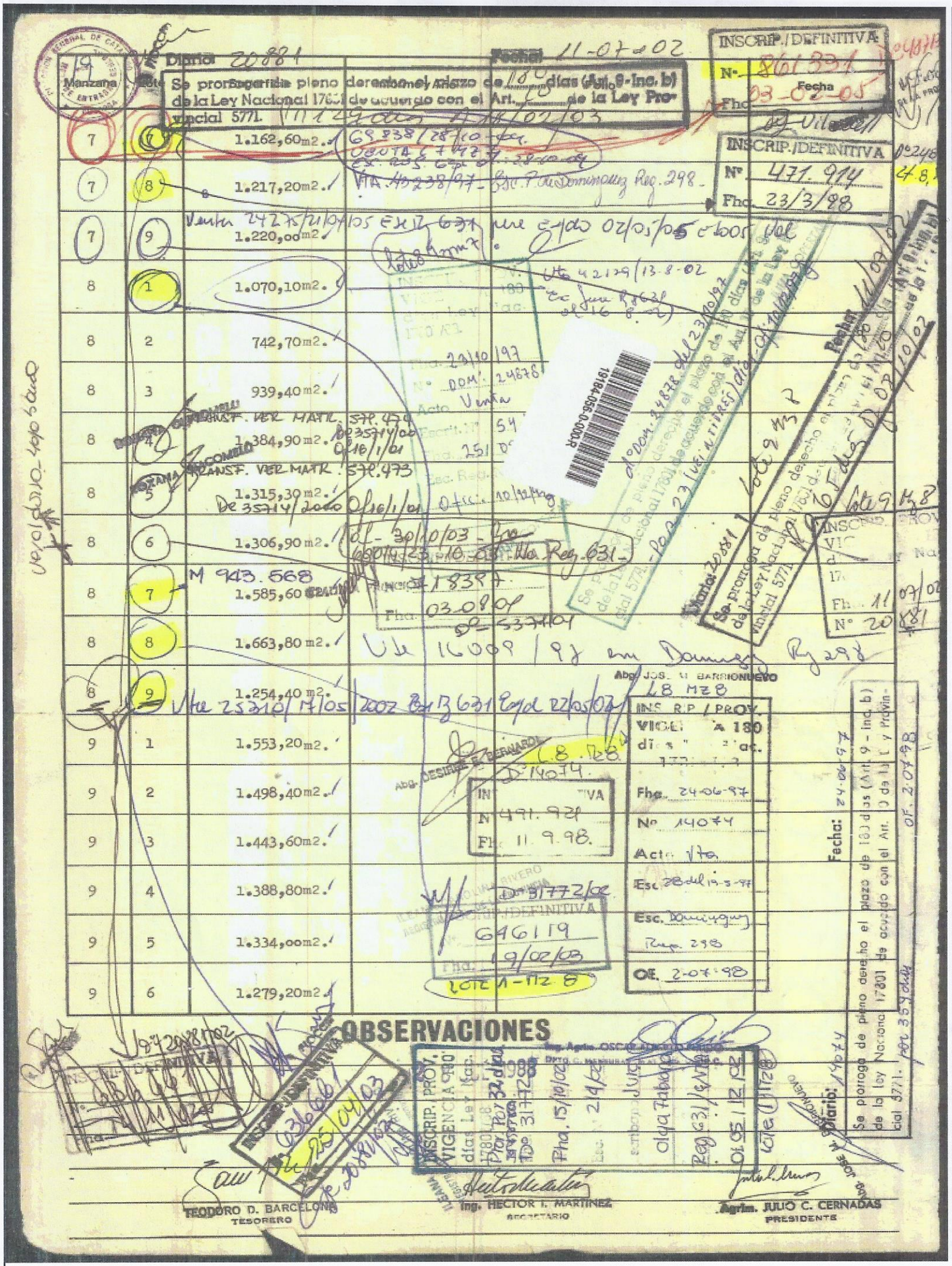

Manzana	Lote	Superficie
7	7	1.162,60m2.
7	8	1.217,20m2.
7	9	1.220,00m2.
8	1	1.070,10m2.
8	2	742,70m2.
8	3	939,40m2.
8	4	1.384,90m2.
8	5	1.315,30m2.
8	6	1.306,90m2.
8	7	1.585,60m2.
8	8	1.663,80m2.
8	9	1.254,40m2.
9	1	1.553,20m2.
9	2	1.498,40m2.
9	3	1.443,60m2.
9	4	1.388,80m2.
9	5	1.334,00m2.
9	6	1.279,20m2.

OBSERVACIONES

Inscripción:
Planilla: Folio: 126803 Rep: 0 (Folio Móvil)

Nombre: NAPAL GABRIEL
Nro. Solicitud: 201600152066
DNI: 28067776
CUIT: -
Interes Legítimo: Tercero interesado de sus bienes y sucesores.
Nro. Único: 2016126049
Medida: PUB 017047 / 2016

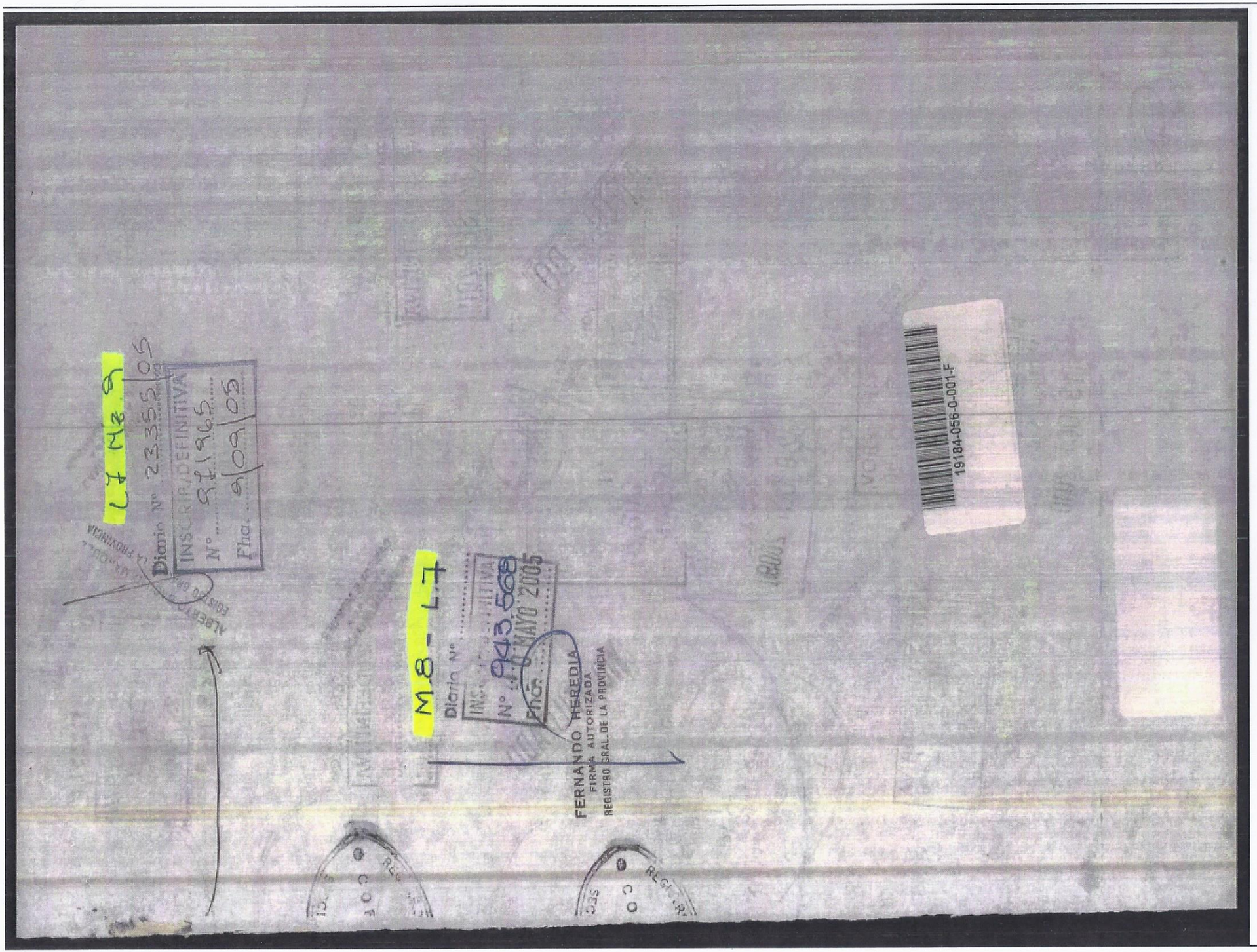

Registro General
De la
Provincia de Córdoba

Inscripción:
Planilla: Folio: 126803 Rep: 0 (Folio Móvil)

Nombre: NAPAL GABRIEL

Nro. Solicitud: 201600152066

DNI: 28067776

CUIT: -

Interes Legítimo: Tercero interesado de sus bienes y sucesores.

Nro. Único: 2016126049

Medida: PUB 017047 / 2016

Inscripción:

Planilla: Folio: 126803 Rep: 0 (Folio Móvil)

Nombre: **NAPAL GABRIEL**

Nro. Solicitud: **201600152066**

DNI: **28067776**

CUIT: **-**

Interes Legítimo: **Tercero interesado de sus bienes y sucesores.**

Nro. Único: **2016126049**

Medida: **PUB 017047 / 2016**

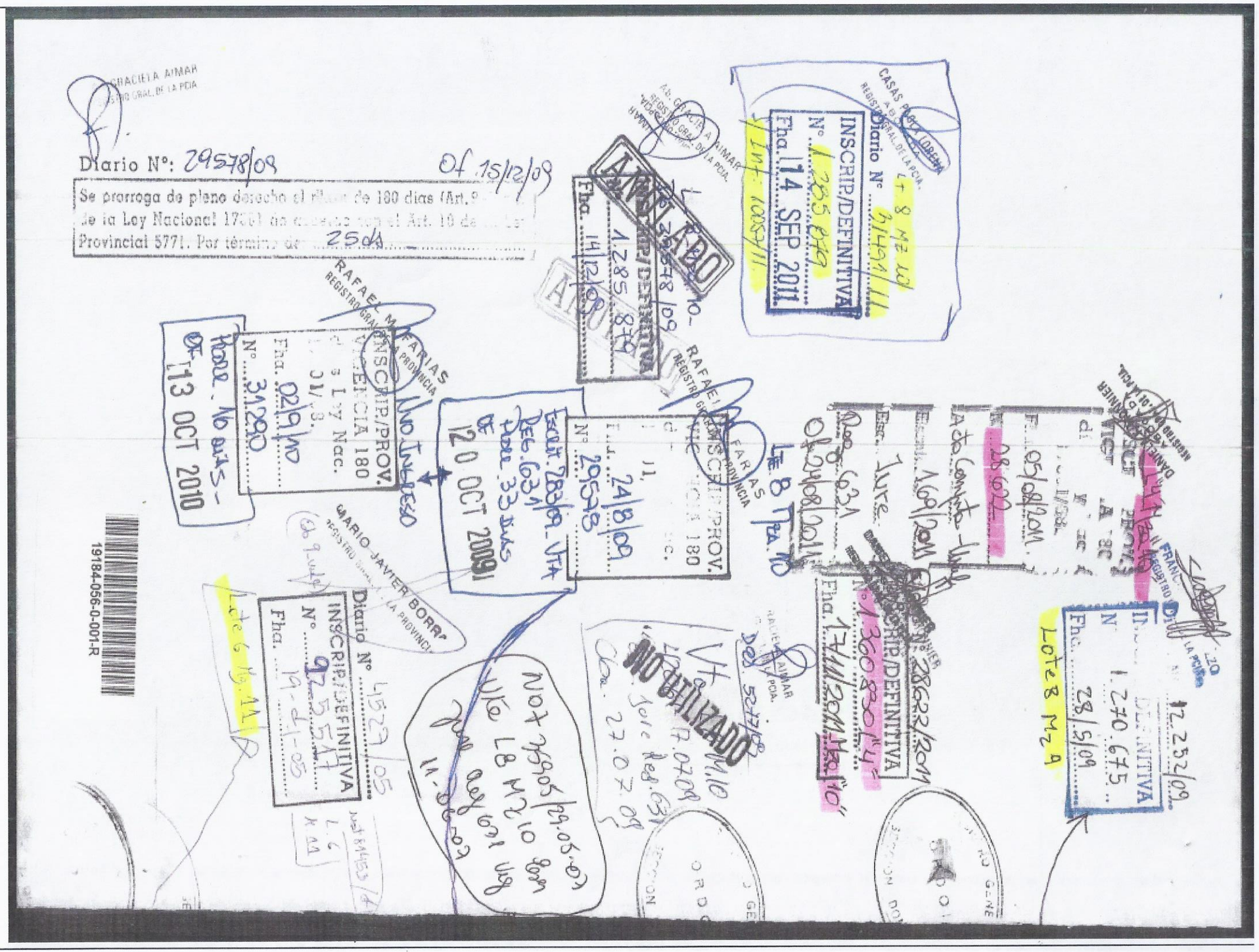

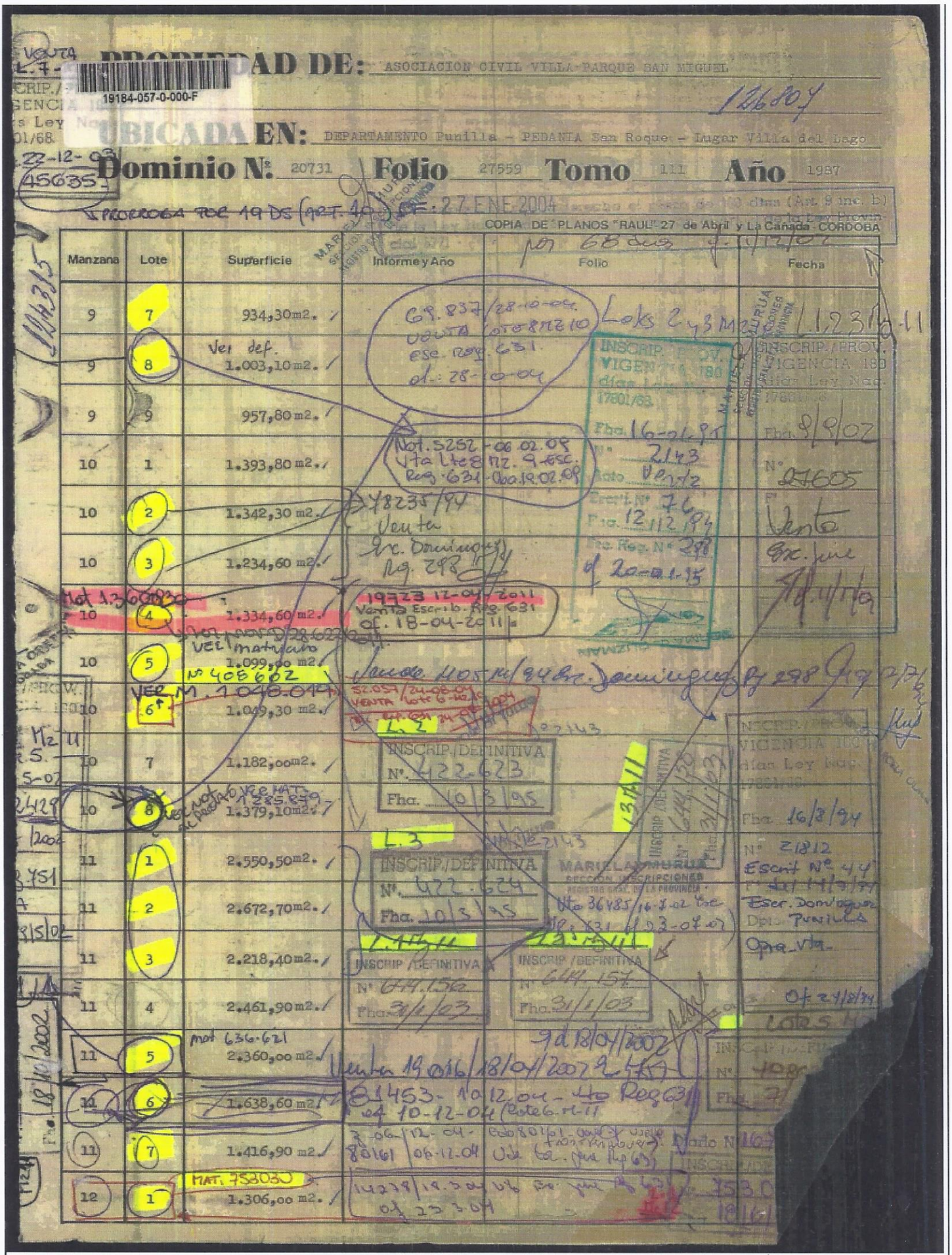

PROPIEDAD DE: ASOCIACION CIVIL VILLA PARQUE SAN MIGUEL

UBICADA EN: DEPARTAMENTO Punilla - PEDANIA San Roque - Lugar Villa del Lago

Dominio N°: 20731 Folio 27559 Tomo 111 Año 1987

COPIA DE PLANOS "RAUL" 27 de Abril y La Cañada - CORDOBA

Manzana	Lote	Superficie	Informe y Año	Folio	Fecha
9	7	934,30m2.			
9	8	1.003,10m2.			
9	9	957,80m2.			
10	1	1.393,80m2.			
10	2	1.342,30m2.			
10	3	1.234,60m2.			
10	4	1.334,60m2.			
10	5	1.099,00m2.			
10	6	1.049,30m2.			
10	7	1.182,00m2.			
10	8	1.379,10m2.			
11	1	2.550,50m2.			
11	2	2.672,70m2.			
11	3	2.218,40m2.			
11	4	2.461,90m2.			
11	5	2.360,00m2.			
11	6	1.638,60m2.			
11	7	1.416,90m2.			
12	1	1.306,00m2.			

Registro General
De la
Provincia de Córdoba

Inscripción:
Planilla: Folio: 126803 Rep: 0 (Folio Móvil)

Nombre: NAPAL GABRIEL

Nro. Solicitud: 20160015206

DNI: 28067776

CUIT: -

Interes Legítimo: Tercero interesado de sus bienes y sucesores.

Nro. Único: 2016126049

Medida: PUB 017047 / 2016

Diario Nº 22846/02 Lte 15 Mz. 12

Manzana	Lote	Superficie	Informe y Año	Folio	Fecha
12	2	1.303,90m2.		60972/24-9-2004	
12	3	1.262,70m2.	M. 946.392		
12	4	1.444,50m2.	M. 946.393		
12	5	1.405,10m2.			
12	6	1.469,50m2.		454.767	5/8/97
12	7	2.184,20m2. (12)	Vente 38551/P6		
12	8	919,30m2.	38552/P6 Vende		
12	9	1.284,80m2.	38552/P6 Vte		
12	10	1.305,10m2.	38552/P6 Vte		
12	11	999,70m2.		Nº 644.412 Fha. 29-01-03	
12	12	757,00m2.			
12	13	1.460,20m2.	Vente 38552/P6		
12	14	1.645,00m2.	Ver matrícula 799.343		
12	15	1.133,10m2.			
12	16	967,80m2.	Diario: 20381 Lte 15 Mz 12	Fecha: 11/07/02	
12	17	1.019,20m2.			
12	18	952,10m2.	Vta. 29347/89 Esc.		
12	19	1.136,30m2.			

INSCRIP./PROV. VIGENCIA 180 días Ley Nac. 17801/68. Fha. 11/07/02 Nº 20381

Se prorroga de pleno derecho el plazo de 180 días Art. 9-Inc. b) de la Ley Nacional 17801 de acuerdo con el Art. 10 de la Ley Provincial 5771.

De acuerdo a los ant. q/ tengo a la vista la provisoria 20381/02 no corresponde al lte 15 Mz. 12

19184-057-0-000-R

OBSERVACIONES

INSCRIP./DEFINITIVA Nº 454.768 Fha. 5/8/97

INSCRIP./DEFINITIVA Nº 454.769 Fha. 5/8/97

INSCRIP./DEFINITIVA Nº 454.770 Fha. 5/8/97

INSCRIP./DEFINITIVA Nº 454.771 Fha. 5/8/97

TEODORO D. BARCELONA
TESORERO

Ing. HECTOR I. MARTINEZ
SECRETARIO

Agrim. JULIO C. CERNADAS
PRESIDENTE

Inscripción:
Planilla: Folio: 126803 Rep: 0 (Folio Móvil)

Nombre: NAPAL GABRIEL
Nro. Solicitud: 20160015 2066
DNI: 28067776
CUIT: -
Interes Legítimo: Tercero interesado de sus bienes y sucesores.
Nro. Único: 2016126049
Medida: PUB 017047 / 2016

Registro General
De la
Provincia de Córdoba

Inscripción:
Planilla: Folio: 126803 Rep: 0 (Folio Móvil)

Nombre: NAPAL GABRIEL

Nro. Solicitud: 20160015206

DNI: 28067776

CUIT: -

Interes Legítimo: Tercero interesado de sus bienes y sucesores.

Nro. Único: 2016126049

Medida: PUB 017047 / 2016

FERNANDO HEREDIA
REGISTRO GRAL. DE LA PROVINCIA

VTA _ MZ. 10 - L. 6.

INSCRIP./ PROV.
VIGENCIA 180
días Ley Nac.
17801/68.
Fha 26-X-04
Nº 40292

FERNANDO HEREDIA
FIRMA AUTORIZADA
REGISTRO GRAL. DE LA PROVINCIA

INSCRIP./ DEFINITIVA
Nº 1.048.019
Fº 20 ABR. 2006

FERNANDO HEREDIA
REGISTRO GRAL. DE LA PROVINCIA

Diario: Fecha: 14 DIC. 2004

Se prorroga de pleno derecho el plazo de 180 días (Art. 9-Inc. b) de la Ley Nacional 17801 de acuerdo con el Art. 10 de la Ley Provincial 5771. POR 25 DIAS

FERNANDO HEREDIA
FIRMA AUTORIZADA
REGISTRO GRAL. DE LA PROVINCIA

Lote 3

Diario: Fecha: 19 AGO. 2005

Se prorroga de pleno derecho el plazo de 180 días (Art. 9-Inc. b) de la Ley Nacional 17801 de acuerdo con el Art. 10 de la Ley Provincial 5771. POR 203 DS, MAS 9 POR SUSP. PLAZOS

INSCRIP./PROV.
VIGENCIA 180
días Ley Nac.
17801/58
Fha 20/12/04
Nº 48708
Exp. nº 420
del 10/11/04
Dpto.
Leg. 631 Vta
Punilla (23)
07-02-05

19184-057-0-001-R

Diario: 48708/04 Fecha:

Se prorroga de pleno derecho el plazo de 180 días (Art. 9-Inc. b) de la Ley Nacional 17801 de acuerdo con el Art. 10 de la Ley Provincial 5771. Pr 26 días 07-02-05

Lote 3 y 4

Diario: 48708/04 Fecha:

Se prorroga de pleno derecho el plazo de 180 días (Art. 9-Inc. b) de la Ley Nacional 17801 de acuerdo con el Art. 10 de la Ley Provincial 5771. Pr 157 días 03-08-05

Diario N° 44718/03
INSCRIP. DEFINITIVA
679.877
Fha 19/12/03
126803
Lote 20 Mz 12

PROPIEDAD DE ASOCIACION CIVIL VILLA PARQUE SAN MIGUEL

UBICADA EN DEPARTAMENTO Punilla - PEDANIA San Roque - Lugar Villa del Lago

Dominio N°. 20731 **Folio** 27559 **Tomo** 111 **Año** 1987

19184-058-0-000-F

CARLOS TEGUIZAHON

Manzana	Lote	Superficie	Informe y Año	Folio
12	20	1.392,30m2.	Venta 54622/2/10/2003 Esc. 631 ... 08/10/2003	INSCRIP./PROV. VIG. 180

(1)Afectado por Servidumbre de Acueducto de 181,40m2. de superficie.
(2)Afectado por Servidumbre de Acueducto de 63,30m2. de superficie.
(3)Afectado por Servidumbre de Acueducto de 60,oom2. de superficie. (+)
(4)Afectado por Servidumbre de Acueducto de 60,oom2. de superficie. (+)
(5)Afectado por Servidumbre de Acueducto de 63,20m2. de superficie. (+)
(6)Afectado por Servidumbre de Acueducto de 61,50m2. de superficie. (+)
(7)Afectado por Servidumbre de Acueducto de 61,50m2. de superficie. (+)
(8)Afectado por Servidumbre de Acueducto de 96,10m2. de superficie.
(9)Afectado por Servidumbre de Acueducto de 96,10m2. de superficie.
(10)Afectado por Servidumbre de Acueducto de 105,oom2. de superficie.
(11)Afectado por Servidumbre de Acueducto de 105,oom2. de superficie.
(12)Afectado por Servidumbre de Acueducto de 167,60m2. de superficie.
(+)Protocolo de Servidumbre Folio 135 Año 1985.

SOBRERASPADO: Punilla,1261,oom2,1724,70m2,Asociación,187,50m2,7499,oom2.VALE.

-La servidumbre de paso gratuita y a perpetuidad cedida en favor del Lote 2b del Exp.81215/79 y descripta en el mismo por el Polígono A-B-C-D-E-F-G-H-I-J-K-L-M-N-O-P-Q-U-T-A,con una superficie de 6.683,25m2 e inscripta en el Protocolo correspondiente del Registro General al Folio 52948 Año 1979 es transformada en calle pública.-

-La servidumbre de paso gratuita y a perpetuidad cedida a favor de los Lotes 2d y 2e del plano del Exp.8277/83 y descripta en el mismo por el Polígono Q-V-W-X-Y-P-Q,con una superficie de 3.471,80m2,es transformada en calle pública.-

-Los Lotes 27-28-29-30 y 31 de la Manzana 1 ceden cada uno de ellos una servidumbre deacueducto gratuita y a perpetuidad en favor del Lote 2b del plano del Exp.8277/83 de 3,oom de ancho las cuales en conjunto equivalen a la misma servidumbre descripta en el plano del Exp.[illegible]/84 de la Dirección General de Catastro e inscripta en el protocolo correspondiente del Registro General al Folio 135 Año 1985 (ver Lámina 2). → Ojo encuadernada en [illegible]

-Los lotes 18 y 19 de la Manzana 1 y el Lote 7 de la Manzana 12 dan servidumbre de acueducto gratuita y a perpetuidad de 3,oom de ancho cda una,para el paso de cañería maestra de provisión de agua (ver detalle en Lámina2).-

-Los lotes 11,12,32 y 33 de la Manzana 5 dan servidumbre de acueducto gratuita y a perpetuidad de 1,50m de ancho cada una,para el paso de cañería maestra de provisión de agua (ver detalle en Lámina 2).-

-La superficie ocupada por el arroyo que cruza el inmueble mensurado,es del Dominio Público, quedando sus límites sujetos a la oportuna determinación técnica de la línea de ribera.-

-Los lotes 1 de la Manzana 2 y 3 de la Manzana 8 han sido donado a la Dirección Provincial de Hidráulica para pozo y casilla de bombeo el primero y cisterna de almacenamiento de agua el segundo.-

Venta 20074/97 Esc. Dominguez Reg 298 Vig. 19/5/97 Vejo

FRACC.	"A"	22.572ms.^{2}
E.V.	1	17.421ms.^{2}
E.V.	2	8.855ms.^{2}

sigue al dorso......

TEODORO D. BARCELONA
TESORERO

Ing. HECTOR I. MARTINEZ
SECRETARIO

Agrim. JULIO C. CERNADAS
PRESIDENTE

ATILIO A. ROMERO
ING. AGRIMENSOR - MAT. 2967

Fracc. "A"
INSC. P. DEFINITIVA
N°. 462.927-
Fha. 18/12/97

Inscripción:
Planilla: Folio: 126803 Rep: 0 (Folio Móvil)

Registro General De la Provincia de Córdoba

Nombre: NAPAL GABRIEL
Nro. Solicitud: 20160015 2066
DNI: 2806776
CUIT: -
Interes Legítimo: Tercero interesado de sus bienes y sucesores.
Nro. Único: 201612 6049
Medida: PUB 017047 / 2016

Manzana	Lote	Superficie	Informe y Año	Folio	Fecha
E.V.	3	2.983ms.^{2}			
E.V.	4	4.124ms.^{2}			
E.V.	5	446ms.^{2}			
Sup.Arroyo"A"		3.983ms.^{2}			
" " "B"		1.303ms.^{2}			
PASAJES PEAT.		1.017,20ms.^{2}			
CALLES		45.705ms.^{2}			

19184-058-0-000-R

MARCELO A. BARRIOS
D=35676/2000
INSCRIP./DEFINITIVA
Nº. 582479.
Fha. 06-03-001
Lote 16 Mz. 5.

Diario Nº 19673 del 20/06/03
INSCRIP./DEFINITIVA
Nº. 665.847
Fha. 06/08/03
lote 16 Mz. 12

Suc. 12 (1B)
INSCRIP./DEFINITIVA
Nº. 579.479
Fha. 16/1/2001

MARCELO A. BARRIOS
D=35676/2000
INSCRIP./DEFINITIVA
Nº. 582480
Fha. 06-03-01
Lote 17 Mz. 5.

Diario Nº 19673 del 20/06/03
INSCRIP./DEFINITIVA
Nº. 665.848
Fha. 06/08/03
lote 17 Mz. 12

Suc. 12 (1P)
INSCRIP./DEFINITIVA
Nº. 579.480
Fha. 16/1/2001
De 35715/2000

MARCELO A. BARRIOS
D=35676/2000
INSCRIP./DEFINITIVA
Nº. 582481
Fha. 06-3-001
Lote 18 Mz. 5.

MARCELO A. BARRIOS
D=35676/2000
INSCRIP./DEFINITIVA
Nº. 582482
Fha. 06-03-01
Lote 20 Mz. 5

MARCELO A. BARRIOS
35676/2000
INSCRIP./DEFINITIVA
Nº. 582483
Fha. 06-03-001
Lote 21 Mz. 5.

OBSERVACIONES

28 JUL 1988
Ing. Perito OSCAR ALBERTO GAIDO
Reg. C. MENSURAS - M.AT. 125 - C.A.P.S.

Inscripción:

Planilla: Folio: 126803 Rep: 0 (Folio Móvil)

Nombre: NAPAL GABRIEL

Nro. Solicitud: 201600152066

DNI: 28067776

CUIT: -

Interes Legítimo: Tercero interesado de sus bienes y sucesores.

Nro. Único: 2016126049

Medida: PUB 017047 / 2016

N° UBICACIÓN: 31905	*100031905-0000000E012* *100031905-0000000F012*	PROVINCIA DE CORDOBA REGISTRO GENERAL DE LA PROVINCIA	F12	

INSCRIPCIÓN: Planilla: Folio: 126803 Rep: 0 (Folio Móvil)

a) Afectaciones sobre el Dominio	Proporción	b) Gravámenes-Restricciones-Otros Der.Reales	c) Cancelaciones	d) Certificaciones
1) Correspondiente a Inmueble: LOTE 6 MZA.5 .Convertido a/////// MATRICULA 1477649. ;NOT.;Dº 13774 del 07/04/2015;Of. 16/04/2015; Cº:J.MUÑOZ;Fº:J.MUÑOZ;16/04/2015///////////////////////////////		1)EMBARGO Ord.por el juzg.CIV.COM.CONC.Y/ FLIA. 1era NOM.DE CARLOS PAZ, Ag.Fiscal// Fernando I.Caballero, en autos: "D.G.R.// CBA.C/ASOC.CIVIL VILLA PARQUE SAN MIGUEL/ PRES.MULT.FISC.EXPTE.45623" por $ 5./////// 399,13 ;Afecta LOTE 2 MZA.3;Dº 5008 del// 09/04/2015;Of. 16/04/2015;Cº:J.MUÑOZ;Fº:J .MUÑOZ;16/04/2015///////////////////////		

ALTA

Fecha:
Registró: J.MUÑOZ
Verificó:

>>

SIN VALOR DE CERTIFICADO REGISTRAL

Registro General
De la
Provincia de Córdoba

Ubicación N°:

Inscripción:
Planilla: Folio: 126803 Rep: 0 (Folio Móvil)

Nombre: NAPAL GABRIEL

Nro. Solicitud: 201600152066

DNI: 28067776

CUIT: -

Interes Legítimo: Tercero interesado de sus bienes y sucesores.

Nro. Único: 2016126049

Medida: PUB 017047 / 2016